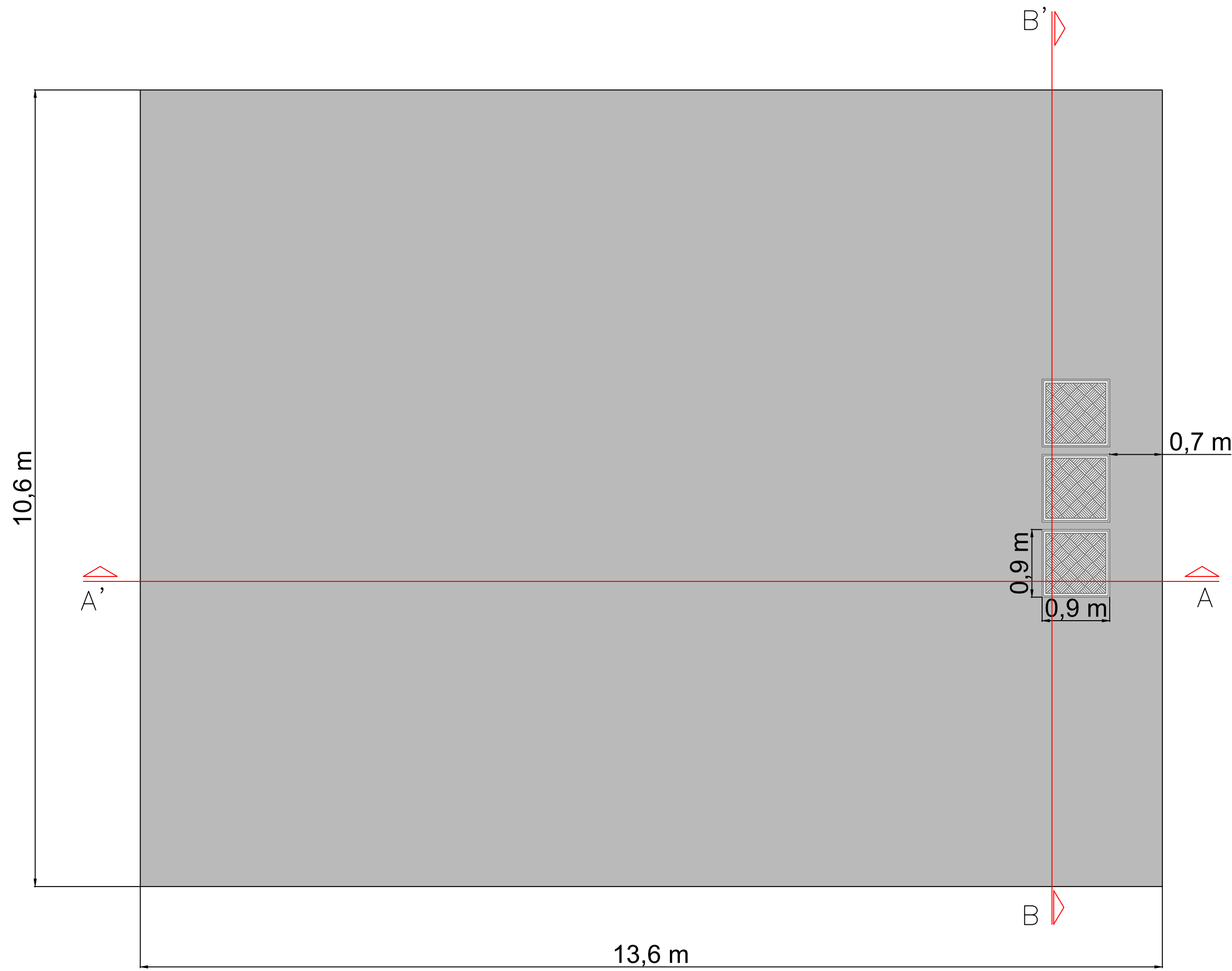
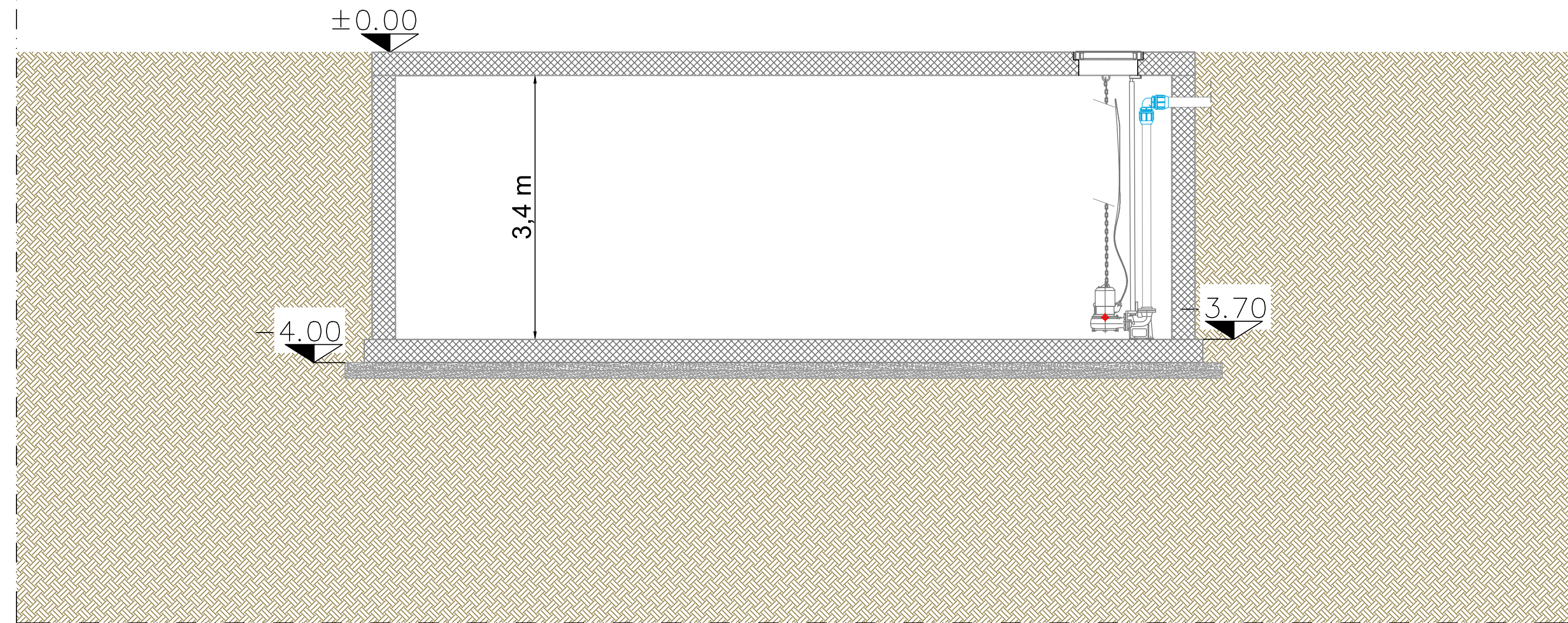


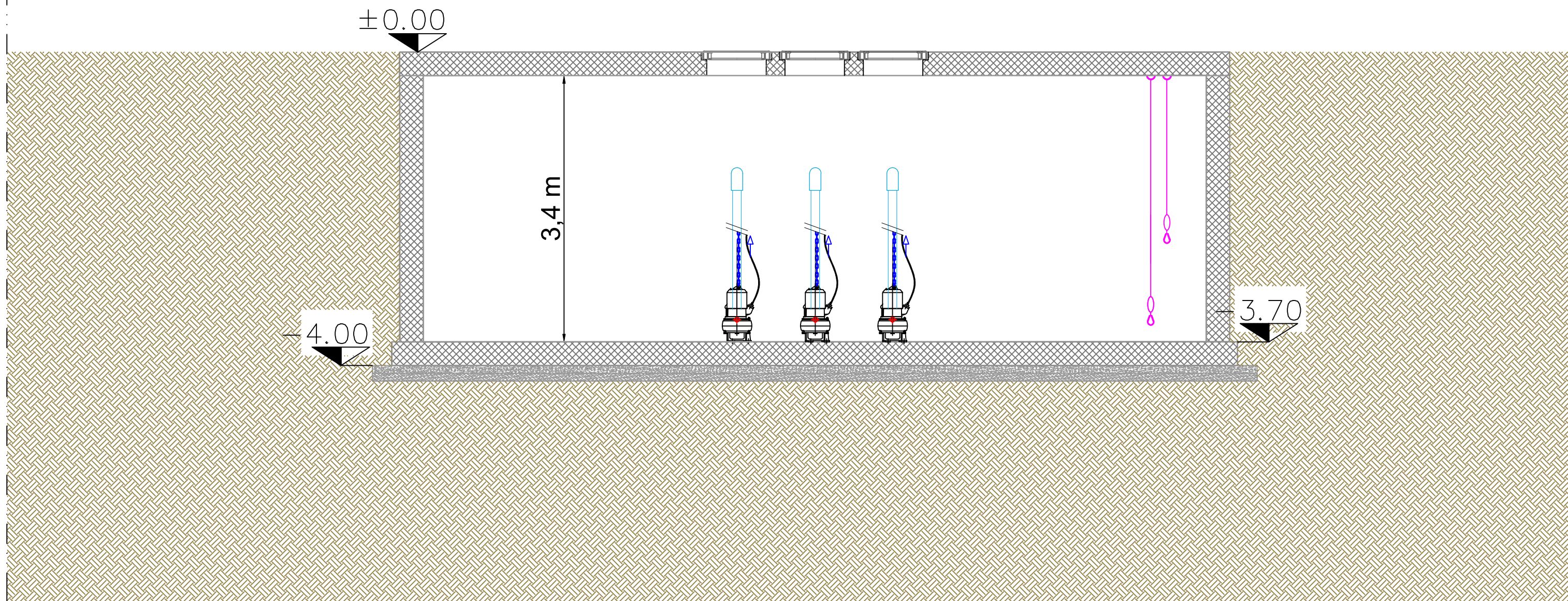
PLANIMETRIA STAZIONE DI SOLLEVAMENTO - SCALA 1:50



SEZIONE A - A' - SCALA 1:50



SEZIONE B - B' - SCALA 1:50



INQUADRAMENTO AREA DI INTERVENTO



Area di intervento – Stazione di sollevamento

INQUADRAMENTO CARTOGRAFICO



Confine di proprietà

<b>SILPDUE s.r.l.</b>		<b>AB Green s.r.l.</b>		CAVA LA BOLLA - ALESSANDRIA DISCARICA PER PIETRISCO FERROVIARIO CONTENENTE AMIANTO	
<b>I.S.A.F.</b> Via Paleocapa 19/2 - 17100 Savona TEL. 019-806914 FAX 019-802027 E-mail: isaf@isafsrl.it		<b>GE Geotechnical Engineering</b> Via Gian Domenico Cassini 21 - 10129 Torino TEL. 011-19715336 E-mail: mario.manassero@geotechnical-engineering.com		Titolo Tavola: <b>STAZIONE DI RILANCIO A IMPIANTO DI TRATTAMENTO - PLANIMETRIA E SEZIONI</b>	
Disegnatore: ICA	Scala: 1:20	N. Doc.: A23-008/T97	Nome file: T97.dwg	Tavola n. <b>96</b>	REVISIONI N. Data Motivo 1 31/03/2025 EMISSIONE